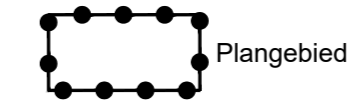
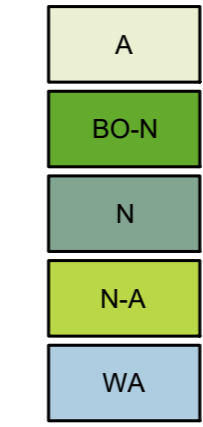


Legenda



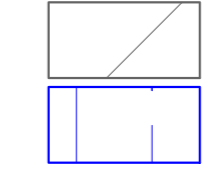
Plangebied

Bestemmingen




A Agrarisch
 BO-N Bos-Natuur
 N Natuur
 N-A Natuur - Agrarisch
 WA Water

Gebiedsaanduidingen



overige zone - houtsingelgebied
 veiligheidszone - mijnbouw

Functieaanduiding



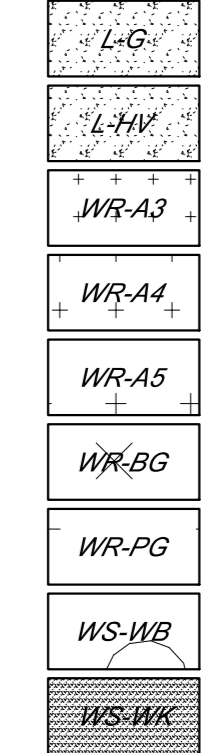
(ijs) ijsbaan

Grondplan



bestaande situatie
 sectiegrens
 kadastrale perceelsgrens


Dubbelbestemmingen



L-G Leiding - Gas
 L-HV Leiding - Hoogspanningsverbinding
 WR-A3 Waarde - Archeologie 3
 WR-A4 Waarde - Archeologie 4
 WR-A5 Waarde - Archeologie 5
 WR-BG Waarde - Besloten gebied
 WR-PG Waarde - Pingoruine
 WS-WB Waterstaat - Waterberging
 WS-WK Waterstaat - Waterkering

Provinciaal Inpassingsplan Waterberging en Natuur Zuidelijk Westerkwartier sinds 1 januari 2024
 deel uitmakende van het tijdelijke deel van het omgevingsplan van de gemeente Westerkwartier.

project Ontheeningsbeschikking Provinciaal Inpassingsplan Waterberging en Natuur Zuidelijk Westerkwartier onderdeel Deelgebied Dwarsdiep tekeningomschrijving Projectie grondtekening op verbeelding situering Ten noorden van Marum	opdrachtgever Provincie Groningen St. Jansstraat 4 9711 JN Groningen 050 - 316 4911	getekend MJE gecontroleerd formaat A3.2 projectnummer objectnummer documentstatus DEFINITIEF uitgavedatum 24/03/2026 tekeningnummer 25-046	schaal 1:5.000 besteknummer documenttype tekening blad in bladen 1 in 1 wijziging
---	---	---	--



**provincie
 groningen**